










Plan de Prévention du Risque Inondation  
de la commune de  
Lirac

Cartographie du zonage réglementaire

- Zonage réglementaire
-  F-U : zone urbanisée inondable par aléa fort
  -  F-NU : zone non urbanisée inondable par aléa fort
  -  M-U : zone urbanisée inondable par aléa modéré
  -  M-NU : zone non urbanisée inondable par aléa modéré
  -  R-U : zone urbanisée inondable par aléa résiduel
  -  R-NU : zone non urbanisée inondable par aléa résiduel
-  Profil en travers  
81,12 Cote d'eau profil en m NGF

N  
↑  
Echelle : 1/ 5000  
Janvier 2015

